



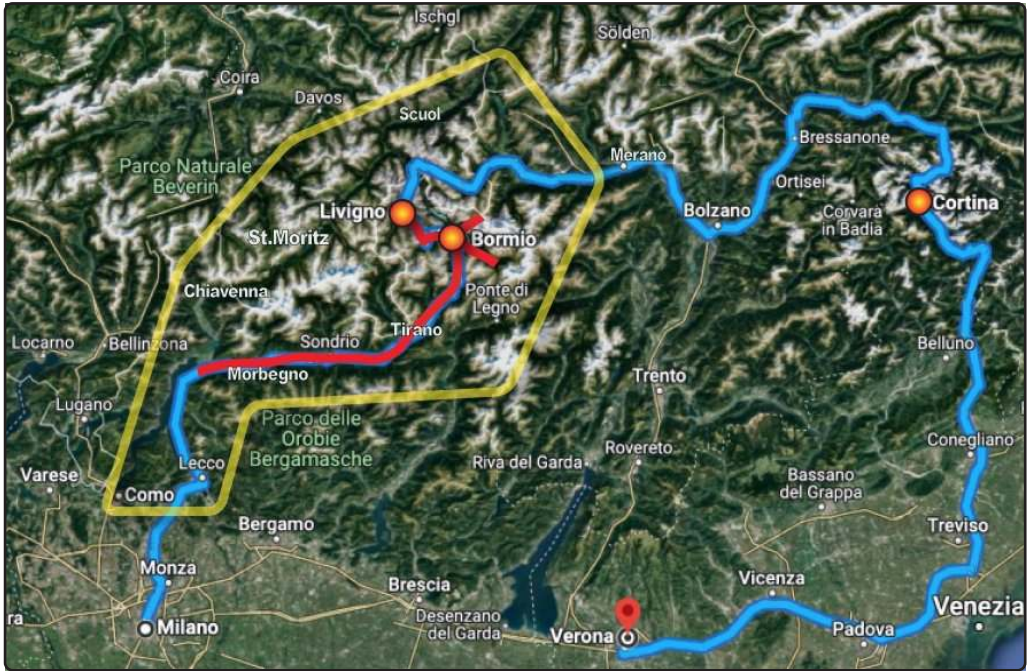
www.cercaetrova.cc

Cerca & Trova

in ALTA REZIA

50 Guide tematiche - 100 home page

n° 49 Inverno 25/26, **Olimpiadi** in Altaezia a Bormio e Livigno



Area **AltaRezia**
Valtellina **SS38.it**
Itinerario **Olimpiadi**



www.valteline.com

IL PROGETTO Alta Rezia

Il comprensorio Alta Rezia si trova al centro delle Alpi nell'area gialla che comprende **Valtellina, Engadina**, Valli di collegamento e percorsi di avvicinamento, dove brillano rinomate destinazioni come **Bormio, Livigno** e **St. Moritz**, e dove Alta Rezia mette in **rapporto diretto** tutti gli utenti, tra loro e col mondo intero, tramite la Vetrina interattiva. Le **Olimpiadi** svolte a Bormio e Livigno si aprono a Milano e si chiudono a Verona (percorso blu).



IL PIACERE NEL VIAGGIO

è il concept ideato da Valtline.com che lo propone ai propri utenti viaggiatori. Collegamenti intervallivi, Treni, Bus e rete stradale sono fondamentali, e chi viaggia vuole sapere quali opportunità inconsapevolmente sfiora. Viceversa, le Attività capillarmente sparse sul territorio (prodotti, servizi, paesaggio, cultura) hanno la necessità di farsi trovare.

Domanda e Offerta devono **incontrarsi**: questa è la **mission** di Altarezia.com. Nelle pagine che seguono troverai le **Attività** dei migliori professionisti capaci di soddisfare le tue richieste, e troverai anche numerose **Webcam** Valtline che mostrano la situazione in tempo reale!

CHI SIAMO

Nel 1995 **Valtline**, editore di Cerca e Trova, fu il **primo** internet provider ICT, motore di ricerca che rappresentò a lungo anche l'unica possibilità di connettersi a internet. Si occupò dell'**alfabetizzazione** della popolazione, pubblicò i **primi** cataloghi di e-commerce, installò le **prime** webcam, creò i **primi** software di booking online, ecc. 30 anni dopo, oggi, 50 nuove **GUIDE tematiche** ti accompagnano verso quello che viene considerato il più moderno ed esclusivo canale di informazione e **punto di incontro tra domanda e offerta** (da non confondere con agenzie come booking.com, airbnb, i social, ecc.). I risultati sono eccellenti e le nuove iniziative si susseguono con una organizzazione diffusa.

PUBBLICITA'

Tutto ciò che pubblichiamo è gratuitamente offerto al pubblico sia su **carta** che **online** perchè le indispensabili risorse economiche provengono dai nostri inserzionisti, cui va il doveroso ringraziamento!

LAVORA con NOI

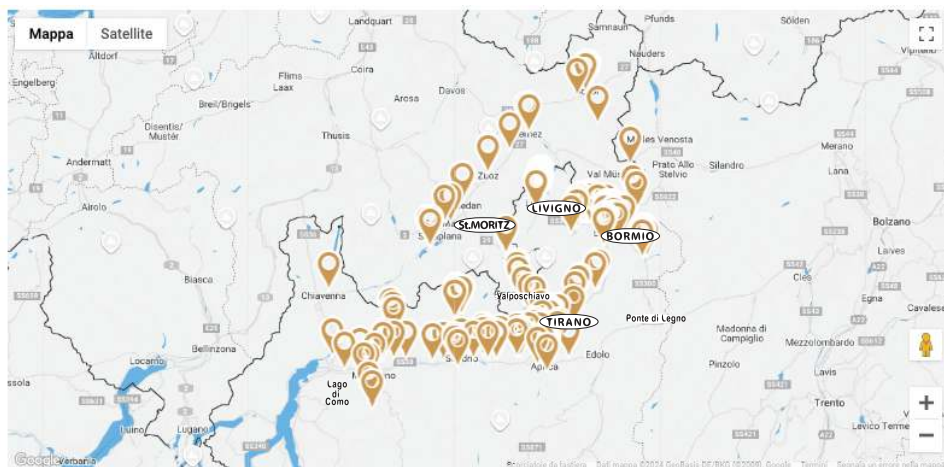
Siamo sempre alla ricerca di collaboratori! Scrivi a altarezia@altarezia.com










IMPRESSUM

Questo n° 49 di Cerca e Trova è il periodico supplemento della testata La Contea Reg. Tribunale di Sondrio n.76 del 05-12-1966 direttore responsabile Cristina Culanti. Tutti i diritti riservati, vietata qualsiasi riproduzione dei contenuti cartacei e online di questo periodico **Cerca & Trova** Concept and copyright © 1995-2026 Valtline.com

Guida ai TERRITORI Altarezia, Zone e Comuni

Le attrattive di **Valtellina + Engadina**
+ **Valli** che le collegano
+ Percorsi di avvicinamento + Aree interconnesse
si sommano e giovano l'una all'altra
producendo potenti **SINERGIE**
tra tutti a vantaggio di tutti



-  **Alta Valtellina** [i](#)
-  **Valtellina zona di TIRANO** [i](#)
-  **Valposchiavo** [i](#)
-  **Valtellina zona di SONDRIO** [i](#)
-  **Valtellina zona di MORBEGNO** [i](#)
-  **Val Chiavenna** [i](#)
-  **Engadina Alta** [i](#)
-  **Engadina Bassa** [i](#)
-  **Val Mustair** [i](#)

Per guardare questo VIDEO
e nelle successive pagine
inquadra il QRcode



oppure clicca
<https://youtu.be/874dHbtyCRU>




<https://www.youtube.com/watch?v=xqgyyCqjLZ8>

Il Trenino Rosso - Bernina Express è ciò che meglio rappresenta il **concept Altarezia**. Se parte da **Tirano**, valica il passo **Bernina** per scendere a **Samedan**, dove si sdoppia verso **St. Moritz** e **Scuol**, unendo così la **Valtellina** all'**Engadina** anche nello sviluppo socio-economico che Valtline promuove da 30 anni con **Altarezia.com**

TRASPORTO PUBBLICO

L'Alta Rezia Grand Tour è lungo circa 500 chilometri. Si può fare in 1 giorno o in 1 weekend, ma è molto meglio in 1 settimana, con l'ausilio di mezzi pubblici capaci di condurti negli angoli più belli offrendo preziose informazioni. Indimenticabile è un giro a **piedi** o in **bicicletta**, partendo da un punto qualsiasi e tornandovi alcuni giorni dopo. Scoprirai che 1 settimana non è sufficiente per cogliere tutte le opportunità che sfiori, e innamorandoti di questo pezzo di Alpi centrali sentirai il bisogno di ripetere l'esperienza perchè ad ogni cambio di stagione ... cambia tutto! Questo sito ti offre i migliori mezzi di trasporto, e cliccandovi puoi completare il tuo programma seguendo le tue passioni. Sulla CARTA inquadra il **QRcode** col tuo smartphone, oppure quando sei ONLINE clicca il piccolo **Link** sotto al QRcode.



Bus Alta Valtellina



Bus Livigno



Bus Sondrio




Trenord



<https://www.altarezia.org>



Bus Engadina



Trenino Rosso



Bus Val Venosta



Ferrovie Val Venosta



Funivie



Navi Lago di Como

OLIMPIADI 2026



<https://olimpiadivaltellina.com/>



QRcode e Link =

- 🇮🇹 Contatto diretto + **itinerario** online in Italiano
- 🇬🇧 Direct contact + online **itinerary** in English
- 🇩🇪 Direkter Kontakt + Online-**Strecke** auf Deutsch

Le Olimpiadi invernali 2026, si svolgeranno dal 6 al 22 febbraio, coinvolgendo diverse località in Lombardia.

La **Valtellina** sarà una delle protagoniste, ospitando le gare di Bormio e Livigno.

A **Bormio**, sulla celebre pista Stelvio, si terranno le competizioni di Sci Alpino maschile, discesa libera il 7 febbraio, super-G l'11, slalom gigante il 14 e slalom il 16, e un'importante novità: l'esordio dello Scialpinismo (Skimo) come disciplina olimpica, che debutterà il 19 febbraio con le sprint e si concluderà il 21 con la staffetta mista.

Livigno, invece, sarà il fulcro degli sport acrobatici e su tavola. Qui, il Livigno Snow Park e il Livigno Aerials & Moguls Park ospiteranno le gare di **Freestyle** (moguls, aerials, slopestyle, half-pipe, big air) e **Snowboard** (slalom gigante parallelo, ski e snowboard cross).

Lo **Sci Alpino** maschile a Bormio: discesa libera il 7 febbraio, super-G l'11, slalom gigante il 14 e slalom il 16. Lo **Scialpinismo** (Skimo) debutterà il 19 febbraio con le sprint e si concluderà il 21 con la staffetta mista.

La cerimonia di apertura si svolgerà a Milano e la chiusura sarà a Verona, mentre le Olimpiadi coinvolgono già tutta l'**Altaresia**.

SCI ALPINISMO (SKIMO)



<https://www.valtline.it/guide/scialpinismo.htm>



QRcode e Link =

- 🇮🇹 Contatto diretto + **itinerario** online in Italiano
- 🇬🇧 Direct contact + online **itinerary** in English
- 🇩🇪 Direkter Kontakt + Online-**Strecke** auf Deutsch

Lo **Scialpinismo** (SKIMO) in Alta Rezia ha una storia che affonda le radici nel bisogno di spostamento e nella cultura alpina. Inizialmente, gli sci erano un mezzo essenziale per muoversi tra i villaggi e i pascoli d'alta quota durante l'inverno. Con lo sviluppo dell'alpinismo nel XX secolo, l'utilizzo degli sci si è trasformato in una pratica sportiva, unendo l'ascensione e la discesa delle cime innevate.

L'**Alta Rezia**, con le sue vette imponenti e i vasti ghiacciai del Gruppo Ortles-Cevedale e del Bernina, è diventata un terreno di gioco ideale per gli scialpinisti. Il passo Stelvio, con la sua storia di ascensione e competizione, ne è un esempio lampante. Le gare di scialpinismo hanno contribuito a far

evolvere la disciplina, spingendo verso attrezzature più leggere e prestazioni sempre più elevate.

In anni più recenti, l'interesse per lo scialpinismo è cresciuto esponenzialmente, portando l'Alta Rezia ad essere un centro di riferimento internazionale. La **Valtellina** offre percorsi battuti e sicuri per principianti e itinerari impegnativi per esperti, attratti dalla bellezza dei paesaggi e dalla sfida delle ascensioni.

L'inserimento dello SKIMO nelle **Olimpiadi**, con le gare a Bormio, è il riconoscimento finale di una lunga tradizione e di un'evoluzione che ha trasformato una pratica montana in uno sport agonistico di alto livello.

SCI ALPINO (Discesa)



<https://www.valtline.it/guide/scialpino.htm>



QRcode e Link =

- 🇮🇹 Contatto diretto + **itinerario** online in Italiano
- 🇬🇧 Direct contact + online **itinerary** in English
- 🇩🇪 Direkter Kontakt + Online-**Strecke** auf Deutsch

La storia della discesa libera in **Valtellina** inizia nel 1985, quando **Bormio** ospitò per la prima volta i Campionati del Mondo di sci alpino. La pista Stelvio, con il suo tracciato tecnico e impegnativo, si affermò subito come un palcoscenico di prim'ordine per le gare di Coppa del Mondo e campioni come Alberto Tomba e Debora Compagnoni hanno scritto la storia su questa montagna.

Livigno, pur essendo un centro di sci alpino di prim'ordine, ha una storia più recente nel panorama delle grandi competizioni. Sebbene non abbia ospitato storicamente discese di Coppa del Mondo, è riconosciuta a livello internazionale per la sua offerta di

piste e strutture moderne, che la rendono una meta ambita per allenamenti e competizioni di altre discipline.

L'eredità della discesa libera in Alta Rezia è segnata da momenti epici, grandi sfide e un legame indissolubile con il territorio anche in **Engadina** e **St. Moritz** che già ospitò le Olimpiadi nel 1928 e 1948.

La Stelvio non è solo una pista, ma un simbolo di tradizione sportiva e di eccellenza.

Il suo futuro è già segnato, essendo stata scelta per ospitare le gare di sci alpino maschile dei prossimi **Giochi Olimpici** Invernali del 2026.

SCI NORDICO (Fondo)



<https://www.valtine.it/guide/scinordicoetelemark.htm>



QRcode e Link =

- Contatto diretto + **itinerario** online in Italiano
- Direct contact + online **itinerary** in English
- Direkter Kontakt + Online-**Strecke** auf Deutsch

Lo **Sci Nordico** (fondo) in **Alta Rezia** affonda le sue radici nella tradizione e nella conformazione del territorio.

Lo sci di fondo non era ancora uno sport, ma un mezzo essenziale di locomozione in una zona storicamente isolata a causa delle abbondanti nevicate. I vasti e soleggiati altipiani, come quelli dell'**Engadina**, si prestavano perfettamente a questa disciplina.

Con il tempo, quello che era un semplice spostamento si è evoluto in una pratica sportiva e turistica. **Livigno** si è affermata come una delle capitali italiane dello sci di fondo, grazie anche alla sua alta quota, che consente un'ottima preparazione

atletica. La notorietà di Livigno in questo campo è stata sancita dalla "Sgambeda", una delle gran fondo più antiche e rinomate d'Italia, che ogni anno attira atleti e appassionati da tutto il mondo.

Bormio e le località limitrofe, come **Valfurva**, offrono anch'esse piste storiche e paesaggi mozzafiato per il fondo. Sebbene Bormio sia più celebre per lo sci alpino, la sua vicinanza a percorsi come la pista Viola a **Valdidentro** e la Pista Alute ha contribuito a sviluppare un'offerta completa per gli sport sulla neve. L'area si è distinta per essere un centro di allenamento e competizione per atleti di livello internazionale.

SNOWBOARD e FREESTYLE



<https://www.valtline.it/guide/snowboard.htm>



QRcode e Link =

- Contatto diretto + **itinerario** online in Italiano
- Direct contact + online **itinerary** in English
- Direkter Kontakt + Online-**Strecke** auf Deutsch

Snowboard e **Freestyle** in **Alta Rezia** sono relativamente recenti, ma hanno radici profonde nella cultura giovanile e nella ricerca di nuove espressioni sulla neve. Sebbene lo snowboard sia arrivato in Italia a metà degli anni '80, è a Livigno che ha trovato un terreno fertile per fiorire.

Grazie alla sua conformazione geografica e alla visione imprenditoriale, **Livigno** si è trasformata in un "piccolo Tibet" dello snowboard e del freestyle. La costruzione di **snowpark** all'avanguardia, come quello del Mottolino, ha attirato fin da subito i migliori rider e freestylers del mondo, diventando una delle mete più ambite in Europa per allenamenti e competizioni.

Qui, la cultura dei trick, dei salti e delle evoluzioni acrobatiche è diventata parte integrante dell'offerta turistica.

Il freestyle, sia su snowboard che su sci, è diventato il fiore all'occhiello di Livigno, che ha ospitato numerosi eventi internazionali, tra cui le finali di Coppa del Mondo di freestyle, consolidando la sua reputazione. Questa specializzazione ha portato alla scelta di Livigno come sede delle gare di snowboard e freestyle per le Olimpiadi di Milano Cortina 2026. L'evento olimpico è un riconoscimento del ruolo di Livigno come polo d'eccellenza per queste discipline, che hanno trovato qui le condizioni ideali per svilupparsi e raggiungere il massimo livello agonistico.




SCI ESTIVO



<https://www.valtline.it/guide/sciestivo.htm>



QRcode e Link =

-  Contatto diretto + **itinerario** online in Italiano
-  Direct contact + online **itinerary** in English
-  Direkter Kontakt + Online-**Strecke** auf Deutsch

Lo **Sci Estivo** in **Alta Rezia** è profondamente legato alla presenza di ghiacciai e ghiacciai perenni che, grazie all'alta quota, hanno permesso e permettono di praticare lo sci anche nei mesi più caldi. Il Passo dello **Stelvio** è senza dubbio il centro nevralgico di questa tradizione. Fin dagli anni '30, lo Stelvio è diventato un punto di riferimento per le squadre nazionali di sci e per gli appassionati, che potevano continuare ad allenarsi e a sciare anche in estate su un'area sciabile vasta e ben curata.

Grazie alla sua notorietà, lo sci estivo allo Stelvio ha contribuito in modo significativo allo sviluppo del turismo sportivo in **Valtellina**, attirando atleti da tutto il mondo, tra cui i campioni

della Coppa del Mondo e le future promesse.

Al di là dello Stelvio, anche altre aree dell'Alta Rezia hanno sfruttato la loro alta quota per offrire la possibilità di sciare in estate.

In **Engadina**, ad esempio, i ghiacciai del Gruppo del Bernina hanno offerto percorsi per lo scialpinismo e opportunità di allenamento estivo.

Negli ultimi anni, a causa del riscaldamento globale e del conseguente ritiro dei ghiacciai, la pratica dello sci estivo è diventata più complessa e limitata, ma la tradizione dello Stelvio rimane un simbolo del legame indissolubile tra il territorio dell'Alta Rezia e gli sport invernali, praticati in ogni stagione.

PATTINAGGIO



<https://www.valtline.it/guide/pattinaggio.htm>



QRcode e Link =

- Contatto diretto + **itinerario** online in Italiano
- Direct contact + online **itinerary** in English
- Direkter Kontakt + Online-**Strecke** auf Deutsch

Il **pattinaggio** nell'area dell'Alta Rezia, in particolare in **Valtellina** ed **Engadina**, ha origini che si mescolano tra l'utilizzo pratico e lo sviluppo sportivo. Per molto tempo, il pattinaggio sul ghiaccio era un passatempo invernale, praticato su laghi ghiacciati e specchi d'acqua.

In **Valtellina**, in particolare, le prime società sportive di ghiaccio iniziarono a formarsi negli anni '70, come la "Lanzada Ghiaccio" e l'"Unione Sportiva Bormiese".

Bormio, grazie alla costruzione del suo palaghiaccio nel 1985, è diventata un centro di eccellenza per le discipline del ghiaccio, in particolare lo short track e il pattinaggio di velocità. Atleti come Arianna Fontana, la pattinatrice italiana più medagliata alle

Olimpiadi, hanno mosso i loro primi passi proprio sulla pista di Bormio. Questo ha consolidato il ruolo della Valtellina come "fucina" di talenti per il pattinaggio nazionale e internazionale.

In **Engadina**, la tradizione è ancora più antica. Già alla fine del XIX secolo, turisti inglesi a St. Moritz e Davos fondarono i primi club di pattinaggio e organizzarono le prime competizioni. Il pattinaggio su ghiaccio, insieme a bob e slittino, ha contribuito a far conoscere l'Engadina come una delle prime destinazioni turistiche invernali al mondo, con piste di ghiaccio naturali e strutture all'avanguardia che ospitano le gare di pattinaggio artistico durante le Olimpiadi del 1928 e del 1948.

Browser address bar: <https://www.valtline.it/guide>

Navigation menu: Italiano, English, Deutsch, Français, Español, Português, Magyar, Polski, Cesky, Japanese, Russian, Chinese

Territorio COMUNE per COMUNE



www.valtline.it/guide/territorio.htm



QRcode e Link =

- Contatto diretto + **itinerario** online in Italiano
- Direct contact + online **itinerary** in English
- Direkter Kontakt + Online-**Strecke** auf Deutsch

Descrivere una guida che adotta una suddivisione geopolitica e di geomarketing invece di quella tematica è un approccio innovativo per presentare un territorio. Questa guida, unica nel suo genere, si allontana dalle tradizionali classificazioni per argomento, come "musei", "ristoranti" o "hotel", per offrire una prospettiva basata sulla geografia e sulle dinamiche economiche locali. L'obiettivo è fornire una visione dettagliata e specifica di ogni singola area, mettendo in luce le sue caratteristiche uniche e le opportunità che offre. La struttura si articola in sezioni dedicate a ogni singola **Zona**, permettendo di esplorare il territorio in modo organico e coerente. All'interno di ogni zona, la guida scende nel dettaglio a livello di **Comune**. Ogni comune viene descritto per le sue peculiarità, i suoi punti di forza e ciò che lo rende speciale. Il valore aggiunto di questa guida risiede nella sua funzione di ponte. Per ogni comune, vengono segnalati i migliori professionisti locali, scelti per la loro eccellenza e la loro capacità di soddisfare le esigenze dei visitatori. Che tu stia cercando alloggio, prodotti tipici, servizi specifici o semplici informazioni, la guida ti offre la possibilità di entrare in **contatto diretto** con gli operatori del settore. Non dovrai più perdere tempo a cercare online, ma avrai a disposizione un elenco curato di contatti affidabili per trovare esattamente ciò che desideri. È un'esperienza di ricerca personalizzata e mirata, che trasforma una semplice consultazione in un'opportunità di interazione immediata e concreta.

COMMUNITY Friendsfinder

CON GLI AMICI E' MEGLIO! Numerosi sono i turisti che raggiungono la nostra zona e numerosi sono i residenti che li accolgono. A distanza, o durante una breve vacanza, è quasi impossibile trovare persone con gli stessi gusti e aspirazioni. E' per questa ragione che è nato Community, per aggregarle mettendole in relazione tra loro. Scegli periodo, zona, attività, e iscriviti. Organizzati per tempo, è semplice, sicuro, ... gratis!

Segui questi **3** semplici **passi** per **incontrare** i tuoi amici:

1. Seleziona le tue ATTIVITA' preferite;
2. Scegli la tua ZONA di vacanza;
3. Comunica le tue DATE di permanenza.



<https://www.altarezia.net>

1. Seleziona le tue ATTIVITA' preferite;

- | | | |
|--|---|--|
| <input type="checkbox"/> AGRITURISMO | <input type="checkbox"/> Curling e Bocce | <input type="checkbox"/> Pattinaggio |
| <input type="checkbox"/> Anello BERNINA - FORCOLA | <input type="checkbox"/> Divertimento | <input type="checkbox"/> Pesca |
| <input type="checkbox"/> Anello GAVIA - MORTIROLO - APRICA | <input type="checkbox"/> Enogastronomia | <input type="checkbox"/> RELAX MEDITAZIONE |
| <input type="checkbox"/> Anello Lago di Como | <input type="checkbox"/> Equitazione | <input type="checkbox"/> RIFUGI e Ristori |
| <input type="checkbox"/> Anello MALOJA - BERNINA | <input type="checkbox"/> Escursioni | <input type="checkbox"/> SALUTE e Benessere |
| <input type="checkbox"/> Anello STELVIO - UMBRAIL | <input type="checkbox"/> FASHION | <input type="checkbox"/> SCI ALPINO (discesa) |
| <input type="checkbox"/> APERTI SEMPRE | <input type="checkbox"/> Fitness | <input type="checkbox"/> SCI ESTIVO |
| <input type="checkbox"/> AUTO | <input type="checkbox"/> Funghi | <input type="checkbox"/> Sci Nordico (fondo) |
| <input type="checkbox"/> BAMBINI | <input type="checkbox"/> Giochi e Passatempo | <input type="checkbox"/> Scialpinismo |
| <input type="checkbox"/> Basket | <input type="checkbox"/> Golf | <input type="checkbox"/> Skiroll e Roller |
| <input type="checkbox"/> Botanica | <input type="checkbox"/> Mineralogia | <input type="checkbox"/> Snowboard |
| <input type="checkbox"/> Caccia | <input type="checkbox"/> Motociclismo | <input type="checkbox"/> Tennis |
| <input type="checkbox"/> Calcio e Calcetto | <input type="checkbox"/> Nordic Walking | <input type="checkbox"/> TENNIS/Paddle/Pingpong |
| <input type="checkbox"/> CAMPING | <input type="checkbox"/> Olimpiadi 2026 | <input type="checkbox"/> TERME e WELLNESS |
| <input type="checkbox"/> Ciclismo e Mountain Bike | <input type="checkbox"/> Pallavolo e Beach Volley | <input type="checkbox"/> TRENINO ROSSO BERNINA EXPRESS |
| <input type="checkbox"/> CONGRESSI | <input type="checkbox"/> Parchi e Natura | <input type="checkbox"/> VOLO |
| <input type="checkbox"/> Cultura | | |

2. Scegli la tua ZONA di residenza;

Zona: Vedi mappa della Località

3. Comunica le tue DATE di permanenza.

Dal / /

Al / /

Da 25 anni le webcam **Valtline** offrono visione giorno e notte,
e oggi trasmettono fotografie e video streaming in tempo reale,
riconoscono persone, situazioni, oggetti, animali, ecc.

Fanno e faranno tante altre cose avveniristiche,
e puoi installarne una anche tu scrivendo a

altarezia@altarezia.com

www.valtline.com



Bormio, piazza del Kuerc e pista Stelvio illuminata


Foto: www.bormio.it - www.foto.com

pandacam

Storia delle **WEBCAM** **VALTINE** in **Altarezia**



www.webcam.valtine.it



pandacam



(sopra) "Antica" immagine del **passo del Forno** verso Zernez.


(sotto) Durante le installazioni capita di diventare famosi nel mondo! www.Valtline.com fu la prima internet company nel 1995. Una lunga storia sino ad oggi! Spiccano le webcam, telecamere sempre più moderne delle quali oggi presentiamo una significativa rassegna, mentre le nuove PANDACAM rappresenteranno un vero balzo in avanti!



La 1° webcam Valtline apparve nel secolo scorso sulla balastra di un terrazzo di Bormio! Una scatola stagna conteneva una macchina fotografica digitale e un telefono cellulare. Il server "telefonava" alla scatola ordinandole di scattare una foto e di trasmettergliela per trasferirla su una pagina web nel server stesso, immagine che Valtline mise sin da allora gratuitamente a disposizione di tutti!



(sopra) La 2ª storica webcam venne installata a Bormio in via Roma 87, su una finestra di Valtline e fu la prima IP cam!
(sotto) Poi la prima webcam in vetrina fece in modo che chi era distante potesse continuare, o anticipare, il piacere dello shopping (concept C Valtline)!



Alle porte di Bormio, a Uzza, prima frazione salendo da Bormio verso Santa Caterina Valfurva sulla comoda pista ciclopedonale asfaltata e adatta a tutti. Qui si trova Bait de Mighel che ospita una webcam Valtline ad alta definizione.

Bormio, Valtline, 2009/01/27 07:26:45



Bormio, Valtline, 2009/01/22 22:53:23




(sopra) La torre della Bajona simbolo di **Bormio** e alcuni campanili a Bormio !
(sotto) La **Pista Stelvio** illuminata per lo sci notturno.



<https://www.webcamvalleibormio.pisa.stelvio.chp>

Guardala adesso!

2016/12/30 15:17:23



(sopra) La splendida conca di Bormio d'estate.

(sotto) Il colpo d'occhio su Bormio 3000 e sulla mitica pista Stelvio di Bormio è spettacolare, come Coppa del Mondo, Campionati Mondiali e Olimpiadi lo dimostrano! A metà strada, a Bormio 2000, ci sono anche impianti e piste dedicati a bambini e principianti, mentre più in basso, ai 1700 metri del Ciuk e ai 1500 di SanPietro, si trovano tante altre possibilità.

Isolaccia, Valtellina, 2014/02/06 08:50:19



<https://www.webcam.valtellina.it/isolaccia.htm>
Guardala adesso!


Isolaccia, Valtellina, 2011/12/07 23:24:07




La piazza centrale di **Isolaccia**, frazione del comune di Valdidentro sulla strada del passo Foscaigno tra Bormio e Livigno.



Per andare da Bormio a Livigno si passa da Valdidentro valicando il passo Foscano.



<https://www.hebeanvallina.it/grofm>
Guardala adesso!



Spettacolare veduta di Livigno dall'hotel Alexander, di giorno e di notte, in alta risoluzione!



<https://www.welcomvallelivigno.com/it/htm>
Guardala adesso!



Centro di Livigno dall'hotel Touring, la via dello Shopping, via Plan, d'estate e d'inverno



<https://www.webcam.valposchiavobernina.it/>
Guardala adesso!



Tirano e Pontresina sono collegate da Valposchiavo e passo Bernina, dove è installata una webcam Valtline che trasmette importanti immagini giorno e notte.

Miralago, Valtline, 2009/08/05 12:20:58



<https://www.webcam.valtline.it/brusio.htm>
Guardala adesso!

Viadotto, Brusio, 2010/12/05 16:55:39



(sopra) In Valposchiavo, splendido panorama sul lago di Poschiavo dalla stazione Miralago.

(sotto) Nel comune di Brusio si trova il celebre viadotto che consente di guadagnare quota al Treno Rosso che sale dalla stazione di Tirano al passo Bernina e scende in Engadina.

Tirano, Stazioni, 2009/09/26 07:17:35



Aprica, Valtline, 2010/02/20 14:37:40



(sopra) Le 3 stazioni di Tirano: a sinistra terminal ferroviario Trenord x Milano. Di fronte terminal del Trenino Rosso Bernina Express che collega Valposchiavo ed Engadina. A sinistra dietro alla stazione Trenord si trovano i bus che collegano capillarmente l'Alta Valtellina di Bormio, Santa Caterina, Livigno, ecc.
(sotto) Webcam Valtline sulle piste da sci di Aprica.

Forcola, Morbegno, 2010/09/29 14:39:58



<https://www.webcamvalleforcola.htm>
Guardala adesso!

Forcola, Morbegno, 2010/12/05 18:38:28



Zona di Morbegno, comune di Forcola, vista da La Brace.
Le immagini registrate dalla webcam parlano da sole!

Altarezia BOOKING Valtline

- Italia
 - Alta Valtellina
 - Bormio
 - Livigno
 - Passo Stelvio
 - Sondrio
 - Valdidentro
 - Valdettre
 - Valforno
 - Caratteristiche Livigno e zone adiacenti
 - Valtellina Tirante
 - Aprica
 - Bianzone
 - Grosvio
 - Grossano
 - Lavino
 - Mazzo
 - Passo Martinella
 - Sernio
 - Teglio
 - Tirano
 - Tovo S. Agata
 - Verio
 - Villa di Tirano
 - Valtellina Sondrio
 - Albosaggia
 - Berberio
 - Colico
 - Carone Ardenno
 - Chiesa Valpredone
 - Chiuro
 - Lanate
 - Montagna in Valtellina
 - Palmeda
 - Pagliadori
 - Porro in Valtellina
 - Postaleo
 - Sondrio
 - Torre Santa Maria
 - Treviò
 - Valmalenco
 - Valtellina Malbgio
 - Albaredo
 - Andalo Valtellina
 - Andorno
 - Bemio
 - Buglio in Monte
 - Cayana
 - Cino
 - Civo
 - Costa Valtellina
 - Dario
 - Delebio
 - Dufino
 - Fornico
 - Gera d'Alto
 - Horreola
 - Malto
 - Marignone
 - Pedersina
 - Pianello
 - Rattara
 - Rogolo

- Switzerland
 - Engadina Alta
 - Bemina Pass
 - Brusio
 - Celerina
 - La Punt
 - Malöfen
 - Maloja
 - Paradise
 - S-charif
 - Samedan
 - Sankt Moritz
 - Silv
 - Shopfend
 - Zembar
 - Zucio
 - Engadina Sotcia
 - Ardez
 - Fiavé
 - Guarda
 - Lein
 - Rosoch Wä
 - Sarnisain
 - Sevel
 - Sest
 - Suoch
 - Tasasp Valpara
 - Tschlin
 - Val Bregaglia
 - Val Müstair
 - Valposchiavo
- Italy
 - Lago di Como
 - Valcamonica
 - Valchiavenna
 - Val Venosta
 - Malenco
 - Bergamo

- Bormio home page 
- Livigno home page 
- Tirano home page 
- Sondrio home page 
- Malbgio home page 
- Valchiavenna home page 
- Valtellina home page 
- Tegolino home page 
- Sankt Moritz home page 
- Sevel home page 
- Valposchiavo home page 
- Val Müstair home page 
- Val Bregaglia website 



www.booking.valtline.com