



Cerca



Trova

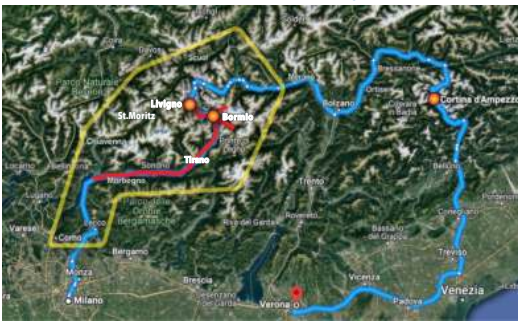
Olimpionico in ALTA REZIA
50 Guide tematiche - 200 home page
n° 48



Valtline
www.valtline.com

IL PROGETTO Alta Rezia

Il comprensorio Alta Rezia si trova al centro delle Alpi nell'area gialla che comprende **Valtellina, Engadina**, Valli di collegamento e percorsi di avvicinamento, dove brillano rinomate destinazioni come **Bormio, Livigno** e **Sankt Moritz**, e dove Alta Rezia mette in **rapporto diretto** tutti gli utenti, tra loro e col mondo intero, con la Vetrina interattiva. Le Olimpiadi svolte a Bormio e Livigno si aprono a Milano e si chiudono a Verona (percorso blu).



IL PIACERE NEL VIAGGIO

è il concept ideato da www.Valtline.com → che lo propone ai propri utenti viaggiatori. Collegamenti intervallivi, Treni, Bus e rete stradale sono fondamentali, e chi viaggia vuole sapere quali opportunità inconsapevolmente sfiora. Viceversa, le Attività capillarmente sparse sul territorio (prodotti, servizi, paesaggio, cultura) hanno la necessità di farsi trovare. **Domanda e Offerta** devono **incontrarsi**: questa è la **mission** di www.Altarezia.com → Nelle pagine che seguono troverai le **Attività** dei migliori professionisti capaci di soddisfare le tue richieste, e troverai anche numerose **Webcam** Valtline che mostrano la situazione in tempo reale!

CHI SIAMO

Nel 1995 **Valtline**, editore di Cerca e Trova, fu il **primo** internet provider ICT, motore di ricerca che rappresentò a lungo anche l'unica possibilità di connettersi a internet. Si occupò dell'alfabetizzazione della popolazione, pubblicò i **primi** cataloghi di e-commerce, installò le **prime** webcam, creò i **primi** software di booking online, ecc. 30 anni dopo, oggi, 50 nuove **GUIDE tematiche** ti accompagnano verso quello che viene considerato il più moderno ed esclusivo canale di informazione e **punto di incontro** tra **domanda e offerta** (da non confondere con agenzie come booking.com, airbnb, i social, ecc.). I risultati sono eccellenti e le nuove iniziative si susseguono con una organizzazione diffusa.

PUBBLICITA'

Tutto ciò che pubblichiamo è gratuitamente offerto al pubblico sia su **carta** che **online** perchè le indispensabili risorse economiche provengono dai nostri inserzionisti, cui va il doveroso ringraziamento!

LAVORA con NOI

Siamo sempre alla ricerca di collaboratori!
Scrivi a altarezia@altarezia.com

IMPRESSUM

Questo n° 48 di Cerca e Trova è il periodico supplemento della testata La Contea Reg. Tribunale di Sondrio n.76 del 05-12-1966 direttore responsabile Cristina Culanti.

Tutti i diritti riservati, vietata ogni riproduzione.
Concept and copyright © 1995-2025 Valtline.com

IL TERRITORIO Alta Rezia



Alta Valtellina



Valtellina zona di TIRANO



Valposchiavo



Valtellina zona di SONDRIO



Valtellina zona di MORBEGNO



Val Chiavenna



Engadina Alta



Engadina Bassa



Val Mustair



https://www.valtline.it/guide

Valtline Italiano English Deutsch Français Español Português Magyar Polski Český Japanese Russian Chinese

COMUNE per COMUNE




www.valtline.it/guide/tema000a.htm

QRCode e Link =
 Contatto diretto + **itinerario** online in Italiano
 Direct contact + online **itinerary** in English
 Direkter Kontakt + Online-**Strecke** auf Deutsch

Invece di proporre la suddivisione TEMATICA come nelle **altre 47 Guide**, che trovi dal Qrcode o dal Link, questa Guida ti offre la suddivisione Geopolitica e conseguente Geomarketing! Troverai perciò informazioni Zona per Zona e Comune per Comune. Ogni Comune ti presenta il proprio **territorio**, la sua **peculiarità** e i migliori **professionisti** con cui entrare in **CONTATTO DIRETTO** per trovare ciò che desideri, come Informazioni - Ospitalità - Prodotti - Servizi - ecc.

CONSIGLI UTILI

Su **CARTA**: inquadra il **QRcode** col tuo smartphone.

Quando sei **ONLINE**: 1. clicca il piccolo **Link** sotto al QRcode;
 2. Sotto alla **mappa** online clicca sulla zona di tuo interesse per trovare ciò che stai cercando;
 3. Guarda splendide **immagini** a 360° ingrandendo l'area desiderata e trascinandovi sopra l'omino giallo;
 4. Ogni Struttura ti indica **come raggiungerla**;
 5. Leggi e **ascolta** cosa ha da dirti, e mettili in contatto **diretto**.

COMMUNITY Friendsfinder

CON GLI AMICI E' MEGLIO! Numerosi sono i turisti che raggiungono la nostra zona e numerosi sono i residenti che li accolgono. A distanza, o durante una breve vacanza, è quasi impossibile trovare persone con gli stessi gusti e aspirazioni. E' per questa ragione che è nato Community, per aggregarle mettendole in relazione tra loro. Scegli periodo, zona, attività, e iscriviti. Organizzati per tempo, è semplice, sicuro, ... gratis!

Segui questi **3 passi** e riceverai una **mail** dai tuoi amici:

1. **Seleziona** le tue ATTIVITA' preferite;
2. **Scegli** la tua ZONA di vacanza;
3. **Comunica** le tue DATE di permanenza.



www.altarezia.net

1. Seleziona le tue ATTIVITA' preferite;

- | | | |
|--|---|--|
| <input type="checkbox"/> AGRITURISMO | <input type="checkbox"/> Curling e Bocce | <input type="checkbox"/> Pattinaggio |
| <input type="checkbox"/> Anello BERNINA - FORCOLA | <input type="checkbox"/> Divertimento | <input type="checkbox"/> Pesca |
| <input type="checkbox"/> Anello GAVIA - MORTIROLO - APRICA | <input type="checkbox"/> Enogastronomia | <input type="checkbox"/> RELAX MEDITAZIONE |
| <input type="checkbox"/> Anello Lago di Como | <input type="checkbox"/> Equitazione | <input type="checkbox"/> RIFUGI e Ristori |
| <input type="checkbox"/> Anello MALOJA - BERNINA | <input type="checkbox"/> Escursioni | <input type="checkbox"/> SALUTE e Benessere |
| <input type="checkbox"/> Anello STELVIO - UMBRAIL | <input type="checkbox"/> FASHION | <input type="checkbox"/> SCI ALPINO (discesa) |
| <input type="checkbox"/> APERTI SEMPRE | <input type="checkbox"/> Fitness | <input type="checkbox"/> SCI ESTIVO |
| <input type="checkbox"/> AUTO | <input type="checkbox"/> Funghi | <input type="checkbox"/> Sci Nordico (fondo) |
| <input type="checkbox"/> BAMBINI | <input type="checkbox"/> Giochi e Passatempo | <input type="checkbox"/> Scialpinismo |
| <input type="checkbox"/> Basket | <input type="checkbox"/> Golf | <input type="checkbox"/> Skiroil e Roller |
| <input type="checkbox"/> Botanica | <input type="checkbox"/> Mineralogia | <input type="checkbox"/> Snowboard |
| <input type="checkbox"/> Caccia | <input type="checkbox"/> Motociclismo | <input type="checkbox"/> Tennis |
| <input type="checkbox"/> Calcio e Calceetto | <input type="checkbox"/> Nordic Walking | <input type="checkbox"/> TENNIS/Paddle/Pingpong |
| <input type="checkbox"/> CAMPING | <input type="checkbox"/> Olimpiadi 2026 | <input type="checkbox"/> TERME e WELLNESS |
| <input type="checkbox"/> Ciclismo e Mountain Bike | <input type="checkbox"/> Pallavolo e Beach Volley | <input type="checkbox"/> TRENINO ROSSO BERNINA EXPRESS |
| <input type="checkbox"/> CONGRESSI | <input type="checkbox"/> Parchi e Natura | <input type="checkbox"/> VOLO |
| <input type="checkbox"/> Cultura | | |

2. Scegli la tua ZONA di residenza;

Zona Vedi mappa della Località

3. Comunica le tue DATE di permanenza.

Dal / /




Al / /

CICLISMO, E-BIKE, MTB, GRAVEL



www.valtline.it/guide/ciclismo.htm

QRcode e Link =

-  Contatto diretto + **itinerario** online in Italiano
-  Direct contact + online **itinerary** in English
-  Direkter Kontakt + Online-**Strecke** auf Deutsch

Il Mortirolo di Pantani, il Gavia di Bartali, lo Stelvio di Coppi ti aspettano per sfide uniche sulle orme dei grandi campioni e questo sito ti mostra numerose interessanti mappe ed immagini. Ti attendono i **tornanti** dei celebri **passi** in Alta Rezia, mitici in tutto il mondo così come i numerosi **sterrati**, single track e spericolate discese **downhill**. Casco ben saldo in testa, piedi pronti a pedalare davvero duro e via, tu e la tua bicicletta, immerso nel silenzio surreale della montagna fino ad arrivare alle cime più ambite di tutti i tempi. Ti sembrerà ancora di vedere il tifo lungo le curve impervie e magari incontri anche i campioni che amano allenarsi qui in vista delle future competizioni. L'estate è la stagione migliore per scoprire i tanti itinerari pensati dalla natura per farti divertire e praticare il tuo sport preferito in Alta Rezia. Il servizio "rent a bike" ti permette di praticare il ciclismo anche se sei partito all'improvviso da casa, curioso di scoprire un territorio capace di restituirti quel senso di libertà che cerchi.

CONSIGLI UTILI

- Su **CARTA**: inquadra il **QRcode** col tuo smartphone.
Quando sei **ONLINE**: 1. clicca il piccolo **Link** sotto al QRcode;
2. Sotto alla **mapa** online clicca sulla zona di tuo interesse per trovare ciò che stai cercando;
3. Guarda splendide **immagini** a 360° ingrandendo l'area desiderata e trascinandovi sopra l'omino giallo;
4. Ogni Struttura ti indica **come raggiungerla**;
5. Leggi e **ascolta** cosa ha da dirti, e mettili in contatto **diretto**.

PARCHI e NATURA



www.valtline.it/guide/parchenatura.htm

QRcode e Link =

- Contatto diretto + **itinerario** online in Italiano
- Direct contact + online **itinerary** in English
- Direkter Kontakt + Online-**Strecke** auf Deutsch

Immense distese verdi abbracciate da imponenti montagne. Puoi iniziare ad esplorare a piedi la natura protetta dei parchi nazionali in Valtellina e in Engadina, e i arriva davvero in alto, anche a livello di emozioni, nel **Parco Nazionale dello Stelvio** e nel **Parc Naziunal Svizzer**, fino a toccare con le tue mani un ghiacciaio a quota 3000 metri in una natura che mai avresti potuto pensare essere così incontaminata e preziosa. E mentre cammini, l'incontro fortuito con esemplari di fauna alpina lasceranno il passo ai profumi degli abeti e dei fiori di montagna, mentre alzi gli occhi al richiamo del Gipeto o di un'aquila reale. Ogni stagione può regalare un'esperienza unica, fatta di sentieri che restituiscono la sensazione di camminare sulle nuvole, dentro boschi fitti e profumati, nel bel mezzo di una distesa verde o ancora lungo strette vie quasi appese alla roccia. Alla fine delle escursioni, le ferrovie di montagna e i bus di linea sono lì ad attenderti per riportarti in albergo.

CONSIGLI UTILI

- Su **CARTA**: inquadra il **QRcode** col tuo smartphone.
Quando sei **ONLINE**: 1. clicca il piccolo **Link** sotto al QRcode;
2. Sotto alla **mappa** online clicca sulla zona di tuo interesse per trovare ciò che stai cercando;
3. Guarda splendide **immagini** a 360° ingrandendo l'area desiderata e trascinandovi sopra l'omino giallo;
4. Ogni Struttura ti indica **come raggiungerla**;
5. Leggi e **ascolta** cosa ha da dirti, e mettili in contatto **diretto**.

FUNGHI



www.valtline.it/guide/funghi.htm

QRcode e Link =

- Contatto diretto + **itinerario** online in Italiano
- Direct contact + online **itinerary** in English
- Direkter Kontakt + Online-**Strecke** auf Deutsch

Non troverai elfi, gnomi o folletti, ma la sensazione sarà vederli spuntare dietro un angolo di bosco. E' invece reale incontrare un capriolo, che fuggirà alla tua vista, ma l'emozione la lascia, come i versi di altri animali che segnalano la tua presenza. C'è però un re del bosco che potrebbe essere raccolto: un bel porcino, e la sorpresa di vederlo è grande, un dono dei boschi di Valtellina ed Engadina, dove i sentieri sono curati e il bosco restituisce questi tesori. Un pieno di natura e di benessere, passeggiate nel segno di una scoperta continua, lungo sentieri meravigliosi, con l'obiettivo di vedere e raccogliere un fungo, che già dal profumo ti accompagna in un viaggio che porta dritto al piatto! **Regolamento:** in Valtellina è la Regione Lombardia che di anno in anno varia la legislazione in merito, mentre in Engadina, Valposchiavo e in Val Bregaglia è vietato raccogliarli dal 1 al 10 di ogni mese, e anche in tempi consentiti il massimo di raccolta è 1 chilo di funghi a testa. Il bosco è delicato e prezioso, abbine cura, ma a un vero fungaiolo non c'è neanche bisogno di dirlo!

CONSIGLI UTILI

- Su **CARTA:** inquadra il **QRcode** col tuo smartphone.
Quando sei **ONLINE:**
1. clicca il piccolo **Link** sotto al QRcode;
 2. Sotto alla **mappa** online clicca sulla zona di tuo interesse per trovare ciò che stai cercando;
 3. Guarda splendide **immagini** a 360° ingrandendo l'area desiderata e trascinandovi sopra l'omino giallo;
 4. Ogni Struttura ti indica **come raggiungerla**;
 5. Leggi e **ascolta** cosa ha da dirti, e mettili in contatto **diretto**.

<https://www.valtline.it/guide>

Italiano English Deutsch Français Español Português Magyar Polski Česky Japanese Russian Chinese

PESCA




www.valtline.it/guide/pesca.htm

QRcode e Link =
 🇮🇹 Contatto diretto + **itinerario** online in Italiano
 🇬🇧 Direct contact + online **itinerary** in English
 🇩🇪 Direkter Kontakt + Online-**Strecke** auf Deutsch

Le acque della Valtellina compongono una enorme riserva di pesca UPS composta da 100 laghi e 1000 km. di fiumi e torrenti dove nuotano in quantità Temoli, trote Fario, Marmorate e Iridee, e Salmerini. Alcuni laghetti (Grosotto, Sablonera, Caiolo, ecc.) consentono una pesca più facile, a pagamento e senza licenza. In Engadina sui laghi di Sankt Moritz e Poschiavo qualcuno pesca anche dalla barca. Per pescare è sempre necessaria una licenza. Molte strutture possono accoglierti e fornirti preziose informazioni, eventuali attrezzature, farti incontrare altre persone con la tua stessa passione!

CONSIGLI UTILI

Su **CARTA**: inquadra il **QRcode** col tuo smartphone.

Quando sei **ONLINE**:




1. clicca il piccolo **Link** sotto al QRcode;
2. Sotto alla **mappa** online clicca sulla zona di tuo interesse per trovare ciò che stai cercando;
3. Guarda splendide **immagini** a 360° ingrandendo l'area desiderata e trascinandovi sopra l'omino giallo;
4. Ogni Struttura ti indica **come raggiungerla**;
5. Leggi e **ascolta** cosa ha da dirti, e mettiti in contatto **diretto**.

**Record del Trenino Rosso sull'Albula:
questo è 1 solo convoglio lungo quasi 2 km**





Sulla **CARTA** inquadra i **QRcode** col tuo smartphone.
ONLINE clicca i piccoli **Link** sotto al **QRcode**.

QRcode = Contatto diretto + **itinerario** online in Italiano 
 Direct contact + online **itinerary** in English 
 Direkter Kontakt + Online-**Strecke** auf Deutsch 



E' una danza quella del Trenino Rosso Bernina Express mentre si inerpica sulle montagne cullandoti. Proprio così: basta sedersi e questa meravigliosa ferrovia ti porta dove desideri ma anche il viaggio diventa un'esperienza di autentica meraviglia naturale e capolavoro d'ingegneria ferroviaria: la tratta Tirano - St. Moritz è entrata a ragione nella lista dei Beni Unesco nel 2008. La danza inizia appunto a Tirano e si esprime al meglio di sé quando il signore in rosso affronta il viadotto elicoidale di Brusio e percorre i suoi 61 chilometri valicando i 2300 metri del passo Bernina, offrendoti un panorama spettacolare. Per le famiglie sono molte le offerte per godere di questo spettacolo, sia a piedi che con la bici al seguito! Queste strutture si trovano sul percorso del Trenino.



TIRANO Stazione
 Ristorante Hotel ***
BERNINA
 tel. (+39) 0342 701302



<https://www.tirano.org.it/berg/berg/bagnoberna/173.htm>



GROSOTTO
 Hotel Garni ***
LE CORTI
 tel. (+39) 0342



<https://www.grosotto.com/berg/berg/bagole-corti/3.htm>



POSCHIAVO
 Ristorante Hotel ***
MIRALGO
 tel. (+41) 81 8392000



<https://www.poschiavo.org.it/berg/berg/bagnoberna/miralgop/27.htm>



Passo BERNINA
 Ristorante Hotel **
CAMBRENA
 tel. (+41) 81 844 0512



<https://www.passobernina.org.it/berg/berg/bagnocambre/498.htm>



PONTRESINA
 Ristorante Hotel ****
KRONENHOF
 tel. (+41) 81 8303030



<https://www.hotelalpines/pontresina/berg/kronenhof/1.htm>



St. MORITZ
 Ristorante Hotel ****
KULM
 tel. (+41) 81 8368000



<https://www.stmoritz.org.it/berg/berg/bagnokulm/431.htm>



St. MORITZ
 Ristorante Hotel ****
BADRUTT'S PALACE
 tel. (+41) 81 8371100



<https://www.stmoritz.org.it/berg/berg/bagnobadrutts/2.htm>



St. MORITZ
 Ristorante Hotel ****
KEMPINSKI
 tel. (+41) 81 8383838



<https://www.stmoritz.org.it/berg/berg/bagnopien/1.htm>



St. MORITZ
 Ristorante Hotel ****
SUVRETTA HOUSE
 tel. (+41) 81 8363636



<https://www.stmoritz.org.it/berg/berg/bagnosuvretta/1.htm>




<https://www.alpines.com/berna/rosso/berna/express.htm>

TRASPORTO PUBBLICO

in Alta Rezia

L'Alta Rezia Grand Tour è lungo circa 500 chilometri. Si può fare in 1 giorno o in 1 weekend, ma è molto meglio in 1 settimana, con l'ausilio di mezzi pubblici capaci di condurti negli angoli più belli offrendo preziose informazioni. Indimenticabile è un giro a **piedi** o in **bicicletta**, partendo da un punto qualsiasi e tornandovi alcuni giorni dopo. Scoprirai che 1 settimana non è sufficiente per cogliere tutte le opportunità che sfiori, e innamorandoti di questo pezzo di Alpi centrali sentirai il bisogno di ripetere l'esperienza perchè ad ogni cambio di stagione ... cambia tutto! Questo sito ti offre i migliori mezzi di trasporto, e cliccandovi puoi completare il tuo programma seguendo le tue passioni. Sulla CARTA inquadra il **QRcode** col tuo smartphone, oppure quando sei ONLINE clicca il piccolo **Link** sotto al QRcode.



Bus Alta Valtellina



Bus Livigno



Bus Sondrio




Trenord



www.altarezia.org



Bus Engadina



Trenino Rosso



Bus Val Venosta



Ferrovia Val Venosta






Funivie



Navi Lago di Como



Sulla **CARTA** inquadra i **QRcode** col tuo smartphone.
ONLINE clicca i piccoli **Link** sotto al QRcode.

QRcode = Contatto diretto + **itinerario** online in Italiano 
Direct contact + online **itinerary** in English 
Direkter Kontakt + Online-**Strecke** auf Deutsch 



BORMIO Ristorante **LA RASGA**

tel. (+39) 0342 901541



<https://www.bormio.it/branti/ristorante-la-rasga-1063.htm>



BORMIO Ristorante **AL FILO'**

tel. (+39) 0342 901732



<https://www.bormio.it/branti/ristorante-al-filo-1063.htm>



BORMIO Ristorante **KUERC**

tel. (+39) 0342 910787



<https://www.bormio.it/branti/ristorante-kuerc-1064.htm>



Bormio CIUK Ristorante **BAITA DE MARIO**

tel. (+39) 0342 901424



<https://www.bormio.it/branti/ristorante-baita-de-mario-1261.htm>



Bormio PISTE Ristorante **I RODODENDRI**

tel. (+39) 0342 905034



<https://www.bormio.it/branti/ristorante-rododendri-1294.htm>



Bormio CEPINA Pizzeria **LA KRAPENA**

tel. (+39) 0342 951144



<https://www.bormio.it/branti/ristorante-pizzeria-krapena-1164.htm>



BIANZONE Casa Vinicola, Eventi **LA GATTA**

tel. (+39) 0342 720004



<https://www.bianzone.com/prodotto/palermi/la-gatta-1039.htm>



TEGLIO Ristorante Hotel **BELLAVISTA**

tel. (+39) 0342 780118



<https://www.teglio.net/branti/ristorante-bellavista-213.htm>



CHIURO Casa Vinicola, Degustazione **NERA**

tel. (+39) 0342 482631



<https://www.srdcoog.chiuro.com/branti/casa-vinicola-nera-1168.htm>

ENOGASTRONOMIA **RISTORANTI** **PIZZA**



Prima di dire di saper riconoscere un vino occorre averne bevuti tanti, non basta un corso di degustazione! Lo stesso si potrebbe dire della gastronomia dell'Alta Rezia: prima di dire di conoscere i pizzoccheri, per esempio, occorre avere fatto visita a più di un ristorante del territorio, solo così potrai capire da vicino che il sapere racchiuso in un piatto rispecchia la maestria con cui il cuoco ha saputo cucinarli, il burro d'alpe utilizzato, il formaggio e la giusta tagliatella di grano saraceno, accanto alla sempre opportuna bresaola. Un po' come il vino, che rispecchia il duro lavoro in vigna, la viticoltura eroica che restituisce nettari indimenticabili. Un caminetto acceso e una tavola ricca di prodotti tipici sono il giusto connubio per creare quel comfort food giusto epilogo di una giornata sulla neve oppure di lunghe passeggiate nei boschi nei periodi estivi. Anche se hai voglia di una pizza spesso puoi ritrovarci ingredienti del territorio dentro, magari con la bresaola e i funghi porcini.






<https://www.alta.rezia.it/enogastronomia.htm>





Sulla **CARTA** inquadra i **QRcode** col tuo smartphone.
ONLINE clicca i piccoli **Link** sotto al **QRcode**.

QRcode = Contatto diretto + **itinerario** online in Italiano 
 Direct contact + online **itinerary** in English 
 Direkter Kontakt + Online-**Strecke** auf Deutsch 



BORMIO
 Camere e Appartamenti
SCI SPORT
 tel. (+39) 0342 904362



<https://www.bormio.it/borgo/residenza/scisport47.htm>



BORMIO
 Appartamenti
CASA BETTY
 tel. (+39) 338 167 6808




<https://www.bormio.it/appartamenti/casa-betty-914.htm>



BORMIO
 Meublè
CIMA BIANCA
 tel. (+39) 0342 901449



<https://www.bormio.it/borgo/cima-bianca-261.htm>



Percorsi termali che significano anche un tuffo nella storia: oltre a Plinio il Vecchio e Leonardo da Vinci, ne parla con meraviglia in aquae Burmiae anche Cassiodoro in una lettera del 535-6 d.C. all'imperatore Teodato. Grazie ad un accurato restauro a inizi 900 e molto recentemente, puoi godere oggi come nel passato dei benefici di queste acque che sgorgano bollenti dalle rocce della montagna oggi come ieri. È probabile che Cassiodoro parlasse dei superlativi Bagni Romani, ancora intatti e in molti nel corso della storia hanno amato le acque delle terme di Bormio, o meglio ipertermali, che sgorgano da nove sorgenti ad altitudini diverse, tra i 1280 e i 1421 metri, un prezioso regalo del monte Reit. Se vuoi far divertire i tuoi bambini puoi approfittare delle Terme di Bormio oppure dell'Aquagrandia di Livigno, mentre professionisti dei massaggi che sanno restituirti le forze dopo una giornata di sport, soprattutto quando sulla neve ti sei divertito ma un po' di caldo per i tuoi muscoli non guasta. Benessere e relax garantiti anche a Scuol in Engadina.



BORMIO
 Ristorante Hotel ****
MIRAMONTI PARK
 tel. (+39) 0342 903312



<https://www.bormio.it/borgo/miramontipark273.htm>



S. ANTONIO Valfurva
 Ristorante Hotel **
ZEBRU'
 tel. (+39) 0342 946025



<https://www.valfurna.org/borgo/zebru-50.htm>



ISOLACCIA Valdidentro
 Ristorante Hotel **
LA VAL
 tel. (+39) 0342 985519



<https://www.valdidentro.it/borgo/residenceval631.htm>



SEMOGO Valdidentro
 Hotel ***
CARDO
 tel. (+39) 0342 927171



<https://www.valdidentro.it/borgo/cardoc81.htm>



LIVIGNO
 Hotel ****
AMERIKAN
 tel. (+39) 0342 992011



<https://www.ignosh.it/borgo/amerikan684.htm>



LIVIGNO
 Wellness Hotel Fashion
LUNGOLIVIGNO
 tel. (+39) 0342 996166






<https://www.ignosh.it/borgo/loesalin-191.htm>



<https://www.valfurna.it/guide/termeewellness.htm>



Sulla **CARTA** inquadra i **QRcode** col tuo smartphone.
ONLINE clicca i piccoli **Link** sotto al **QRcode**.

QRcode = Contatto diretto + **itinerario** online in Italiano 
 Direct contact + online **itinerary** in English 
 Direkter Kontakt + Online-**Strecke** auf Deutsch 



ARNOGA Valdidentro
 Ristorante Hotel ***
ARNOGA
 tel. (+39) 0342 927116



<https://www.valdidentro.it/arnoga>



ARNOGA Valdidentro
 Escursioni Sledog
HUSKY VILLAGE
 tel. (+39) 347 7960309



<https://www.huskyvillage.it/>



S.ANTONIO Valfurva
 Ristorante Hotel **
ZEBRU'
 tel. (+39) 0342 946025



<https://www.valfurva.it/antoniobegh>



S.CATERINA Valfurva
 Ristorante Hotel ***
CEVEDALE
 tel. (+39) 0342 935564



<https://www.valfurva.it/caterinabegh>



VAL DI REZZALO
 Rifugio Ristoro
BAITA REZZALO
 tel. (+39) 0342 820233



<https://www.valline.it/guide/escursioni.htm>



VALMASINO
 Ristorante Hotel ***
SASSO REMENNO
 tel. (+39) 0342 640236



<https://www.valline.it/guide/escursioni.htm>



POSCHIAVO Le Prese
 Ristorante Sport Hotel ***
RASELLI
 tel. (+41) 81 8440169



<https://www.poschiavo.it/raselli>



Passo BERNINA
 Ristorante Hotel **
CAMBRENA
 tel. (+41) 81 844 0512



<https://www.poschiavo.it/cambrena>



OFENPASS ZerneZ
 Ristorante Hotel ***
IL FUORN
 tel. (+41) 81 8561226



<https://www.zerneza.it/foan>



ESCURSIONI ALPINISMO TREKKING




Chilometri di sentieri nascosti nei boschi, riserve naturali e parchi protetti da percorrere lentamente, assaporando tutta la ricchezza di una natura incontaminata. A piedi, con le ciaspole o in bicicletta, l'Alta Rezia ti aspetta immutata per trascorrere liete giornate con la tua famiglia, i tuoi amici, oppure con persone conosciute sul posto. Scarponi ai piedi, il Parco Nazionale dello Stelvio propone visite guidate tutta l'estate ma anche in primavera, quando la natura si risveglia in tutta la sua bellezza. Inizia un'avventura autentica, magari assieme ai tuoi bambini, per avvicinarli alla natura in modo consapevole. Il consiglio è sempre quello di consultare previsioni Meteo e situazione sulle Webcam prima di partire, e il bollettino valanghe se si sceglie di avventurarsi in alta quota. Attenzione anche a non perdere il sentiero mappato e se non conosci il territorio come le tue tasche, il consiglio è portarsi una cartina, un GPS o ... una guida!



<https://www.valline.it/guide/escursioni.htm>



Sulla **CARTA** inquadra i **QRcode** col tuo smartphone.
ONLINE clicca i piccoli **Link** sotto al **QRcode**.

QRcode = Contatto diretto + **itinerario** online in Italiano 
 Direct contact + online **itinerary** in English 
 Direkter Kontakt + Online-**Strecke** auf Deutsch 



SHOPPING

L'Alta Rezia è sinonimo di sport, relax e natura ma anche di ... fashion! I modaioli lo sanno bene: basta passeggiare lungo le vie dei suoi paesi per assaporare nelle vetrine tutte le novità in fatto di tendenze. Tanto che potresti anche rifarti il guardaroba, grazie anche agli angoli outlet che caratterizzano i negozi, soprattutto le boutique di Livigno. Nel Piccolo Tibet, zona extra doganale di Livigno, le opportunità di scelta sono infinite, dalle scarpe e vestiti di haute couture alle tute da sci griffate agli accessori, c'è solo l'imbarazzo della scelta, mentre le sfavillanti luci di St. Moritz si riflettono nei grandi marchi: via Serlas è definita la via dello shopping più alta d'Europa. Anche Bormio è fashion e all'avanguardia, con la sua via Roma sempre ricca di sorprese. Non solo alta moda: ovunque è variegato il target dello shopping, ce n'è per tutti i gusti, anche se cerchi semplicemente un negozio di sport, elettronica, ecc.



BORMIO
 Ottica
OCCHI 1907
 tel. (+39) 0342 901390



<https://www.bormio.it/guide/occhi-1907-1103.htm>



BORMIO
 Piante e Fiori
FIOREDELMONDO
 tel. (+39) 0342 903288



<https://www.bormio.it/flowers/flowers-1106.htm>



BORMIO
 Profumeria
LA ROSA D'ORO
 tel. (+39) 0342 901595



<https://www.bormio.it/pollumeria/la-rosa-d-oro-1114.htm>



BORMIO
 Agenzia Immobiliare
SECONDACASA
 tel. (+39) 0342 902104



<https://www.bormio.it/immobiliare/secondacasa-1122.htm>



BORMIO
 Abbigliamento
SWEET LIFE
 tel. (+39) 0342 90131



<https://www.bormio.it/abbigliamento/sweetlife-1091.htm>



BORMIO
 Oggetti per la Casa
ARTIDEA
 tel. (+39) 0342 910021



<https://www.bormio.it/casa/artidea-1098.htm>



TIRANO
 Abbigliamento
VERONICA
 tel. (+39) 0342 701880



<https://www.coglieri.it/abbigliamento/veronica-1031.htm>



CHIURO
 Prodotti Tipici
LATTERIA di CHIURO
 tel. (+39) 0342 482113



<https://www.sordiboggi.it/produkt/produkt-luo-1163.htm>



LIVIGNO
 Duty Free
BOTIA CANTONI
 tel. (+39) 0342 996024






<https://www.livigno.it/wholesale/grosshandelcantoni-1042.htm>



<https://www.livigno.it/guide/botia.htm>



Sulla **CARTA** inquadra i **QRcode** col tuo smartphone.
ONLINE clicca i piccoli **Link** sotto al **QRcode**.

QRcode = Contatto diretto + **itinerario** online in Italiano 
 Direct contact + online **itinerary** in English 
 Direkter Kontakt + Online-**Strecke** auf Deutsch 



S. CATERINA Valfurva
 Ristorante Hotel **
COMPAGNONI
 tel. (+39) 0342 925105



<https://www.valfurva.org/baghiabago/compagnoni62.htm>



S. ANTONIO Valfurva
 Ristorante Hotel **
ZEBRU'
 tel. (+39) 0342 946025



<https://www.valfurva.org/baghiabago/zebru60.htm>



UZZA Valfurva
 Ristorante Hotel **
LA MONTANARA
 tel. (+39) 0342 945725



<https://www.valfurva.org/baghiabago/la-montanara49.htm>



SEMOGO Valdidentro
 Ristorante Hotel ***
CARDO
 tel. (+39) 0342 927171



<https://www.valdidentro.it/baghiabago/cardo68.htm>



ISOLACCIA Valdidentro
 Ristorante Hotel ***
LA VAL
 tel. (+39) 0342 905034



<https://www.valdidentro.it/baghiabago/residence-la-val63.htm>



ISOLACCIA Valdidentro
 Ristorante Camping Hotel **
LA PINETA
 tel. (+39) 0342 951144



<https://www.valdidentro.it/baghiabago/campaggio-pineta67.htm>



ISOLACCIA Valdidentro
 Ristorante Hotel ***
GARDENIA
 tel. (+39) 0342 985563



<https://www.valdidentro.it/baghiabago/gardenia68.htm>



ISOLACCIA Valdidentro
 Ristorante B&B
VIOLA
 tel. (+39) 0342 921113



<https://www.valdidentro.it/baghiabago/viola913.htm>



Passo STELVIO
 Ristorante Hotel ***
GENZIANA
 tel. (+39) 0342 904523



<https://www.stelvio.it/baghiabago/genziana222.htm>



SCI

Discesa, Sci Alpino, Fondo, Telemark, Sci Estivo, Ski Roll: sci ai piedi e splendide discese, pianure e salite bianche da togliere il fiato e tutt'intorno una natura incontaminata che accompagna la vista in un viaggio unico. Sciare in Alta Rezia restituisce sensazioni preziose, l'unica cosa che devi fare è lasciarti andare e sfidare la magia della coltre bianca. In Valtellina la pista Stelvio di Bormio, la pista Deborah Compagnoni di Santa Caterina Valfurva e le piste di Livigno e dell'Aprica ti danno la possibilità di sciare dove già lo hanno fatto i più grandi campioni del Mondo, così come a Oga e Isolaccia l'atmosfera riporta ai primordi dello sci. Le Olimpiadi Invernali 2026 si disputano in Alta Rezia, e più precisamente a Bormio e Livigno. Anche alta e bassa Engadina brillano per importanti funivie, piste da sci e memorabili eventi tra Sankt Moritz e Scuol, Valposchiavo, Val Mustair e Val Bregaglia. Anche durante l'estate le piste del Livrio al passo dello Stelvio ti permettono di non appendere gli sci al chiodo: da maggio a ottobre i grandi campioni si allenano su questa neve e lo puoi fare anche tu.



<https://www.valtline.it/guide/sci alpino.htm>



OLIMPIADI BORMIO



Le Olimpiadi Invernali del 2026 in programma a Bormio

Mancano 356 giorni 5 ore 32 minuti 25 secondi



Bormio sarà protagonista con lo sci olimpico, qui si svolgeranno allenamenti e gare di sci alpino sulla mitica **Pista Stelvio** ([vedi webcam](#)), con il suo tracciato che parte a quota 2.255 metri fino al traguardo nel centro di Bormio a 1.268 metri. Un tracciato che ha dato prova di tutta la sua importanza, soprattutto tecnica in occasione di due Campionati Mondiali di sci alpino e molte edizioni di Coppa del Mondo. La pista è inoltre omologata per le gare in notturna grazie al suo fenomenale impianto di illuminazione all'avanguardia.

BORMIO si trova in **ALTA REZIA**, e le Olimpiadi coinvolgono tutta l'Alta Rezia.



Cerca e Trova



Olimpiadi Bormio



Olimpiadi Livigno



Olimpiadi Valtellina

Guide




News

Olympics Milano

Olympics 2026



Sulla **CARTA** inquadra i **QRcode** col tuo smartphone.
ONLINE clicca i piccoli **Link** sotto al **QRcode**.

QRcode = Contatto diretto + **itinerario** online in Italiano 
Direct contact + online **itinerary** in English 
Direkter Kontakt + Online-**Strecke** auf Deutsch 

OLIMPIADI BORMIO

Discese

+

Skimo (Scialpinismo)

Febbraio 2026

PROGRAMMA

Sabato 7
Discesa libera maschile

Lunedì 9
Combinata discesa-slamol

Mercoledì 11
Super-G maschile

Sabato 14
Slalom Gigante maschile

Lunedì 16
Slalom maschile

Martedì 19
Finale sprint

Sabato 21
Finale staffetta mista



<https://olimpiadi.bormio.com>



BORMIO
Articoli Sportivi
RINO SPORT
tel. (+39) 0342 482631



<https://www.bormio.it/articoli-sportivi/rino-sport-1052.htm>



BORMIO
Articoli Sportivi
SKI & BIKE
tel. (+39) 0342 901698



<https://www.bormio.it/articoli-sportivi/ski-e-bike-1000.htm>



BORMIO
Ristorante Hotel ****
PALACE
tel. (+39) 0342 903131



<https://www.bormio.it/borghilabago/palace-661.htm>



BORMIO
Ristorante Hotel ****
MIRAMONTI
tel. (+39) 0342 901424



<https://www.bormio.it/borghilabago/miramonti-pak-273.htm>



BORMIO
Ristorante Hotel ****
EDEN
tel. (+39) 0342 905034



<https://www.bormio.it/borghilabago/eden-1276.htm>



BORMIO
Ristorante Hotel ****
BAITA CLEMENTI
tel. (+39) 0342 901732



<https://www.bormio.it/borghilabago/guest-house-baita-clementi-491.htm>



Bormio CIUK
Ristorante Apres Ski
BAITA de MARIO
tel. (+39) 0342 901424



<https://www.bormio.it/borghilabago/baita-de-mario-161.htm>



Bormio CIUK
Ristorante Hotel ***
VALLECHIARA
tel. (+39) 0342 904381



<https://www.bormio.it/borghilabago/vallechiara-160.htm>



Bormio PISTE
Ristorante Hotel Chalet
RODODENDRI
tel. (+39) 0342 905034



<https://www.bormio.it/borghilabago/chalet-rododendri-688.htm>

OLIMPIADI LIVIGNO

https://olimpiadilivigno.com



OLIMPIADI LIVIGNO



Le Olimpiadi Invernali del 2026 in programma a Livigno

Mancano 356 giorni 5 ore 33 minuti 8 secondi



Nel mese di febbraio 2026 **LIVIGNO** sarà palcoscenico delle gare olimpiche di **SNOW-BORD** e **FREESTYLE** sulle piste delle società Mottolino, Sitas-Tagliede e Carosello 3000. Piste che hanno incoronato Livigno quale regno di queste specialità grazie ad appuntamenti che richiamano sportivi da tutto il mondo.

LIVIGNO si trova in **ALTA REZIA**, e le Olimpiadi coinvolgono tutta l'Alta Rezia.




Cerca e Trova



Olimpiadi Bormio



Olimpiadi Livigno



Olimpiadi Valtellina

Guide




News

Olympics Milano

Olympics 2026



Sulla **CARTA** inquadra i **QRcode** col tuo smartphone.
ONLINE clicca i piccoli **Link** sotto al **QRcode**.

QRcode = Contatto diretto + **itinerario** online in Italiano 
 Direct contact + online **itinerary** in English 
 Direkter Kontakt + Online-**Strecke** auf Deutsch 

OLIMPIADI LIVIGNO

Snowboard + Freestyle

Febbraio 2026

PROGRAMMA

Giovedì 5

Sabato 7

Domenica 8

Lunedì 9

Martedì 10

Mercoledì 11

Giovedì 12

Venerdì 13

Sabato 14

Domenica 15

Martedì 10

Martedì 19

Sabato 21



<https://olimpiadi.livigno.com>



LIVIGNO
Ristorante Hotel ****
LAC SALIN
tel. (+39) 0342 99616632



<https://www.livigno.shlabarghiabergo.lacsalin-191.htm>



LIVIGNO
Ristorante Hotel ****
CONCORDIA
tel. (+39) 0342 990200



<https://www.livigno.shlabarghiabergo.concordia-193.htm>



LIVIGNO
Ristorante Hotel ****
AMERIKAN
tel. (+39) 0342 910787



<https://www.livigno.shlabarghiabergo.amerikan-584.htm>



LIVIGNO
Ristorante Hotel ****
MOTA
tel. (+39) 0342 901424



<https://www.livigno.shlabarghiabergo.mota-689.htm>



LIVIGNO
Ristorante Hotel ****
SPOEL
tel. (+39) 0342 905034



<https://www.livigno.shlabarghiabergo.spoel-149.htm>



LIVIGNO
Ristorante Hotel ****
BAITA MONTANA
tel. (+39) 0342 951144



<https://www.livigno.shlabarghiabergo.baitamontana-681.htm>



LIVIGNO
Ristorante Hotel ***
BIVIO
tel. (+39) 0342 720004



<https://www.livigno.shlabarghiabergo.bivio-621.htm>



LIVIGNO
Ristorante Hotel ***
ALPINA
tel. (+39) 0342 780118



<https://www.livigno.shlabarghiabergo.alpina-608.htm>



LIVIGNO
Ristorante Hotel ***
ASTRA
tel. (+39) 0342 482631



<https://www.livigno.shlabarghiabergo.astro-112.htm>

BOOKING

-  **Italia**
- [Valle Valtellina](#)
- Bormio**
- Passo Stelvio
- Sondrio
- Valdidentro
- Valdettorio
- Valfurva
-
- [Valtellina Tirreno](#)
- Aprica**
- Banzone
- Gravio
- Gravate
- Lavino
- Mazzo
- Passo Martello
- Sernio
- Teglio
- Tirano**
- Tovo S. Agata
- Venio
- Villa di Tirano
- [Valtellina Sondrio](#)
- Abbadogno
- Berbenno
- Calio
- Cassone Ardenno
- Chiesa Valtravenco
- Chiuro
- Lanusa
- Montagna in Valtellina
- Platèda
- Pogghideri
- Porzio di Valtellina
- Parolea
- Sondrio**
- Torre Santa Maria
- Treviglio
- Valmalenco**
- [Valtellina Malpoggio](#)
- Abbondio
- Andalo Valtellina
- Andorno
- Berzo
- Buglio in Monte
- Cervino
- Chio
- Civo
- Casa Valtellina
- Dario
- Delebio
- Dufino
- Farcio
- Garola Alta
- Manello
- Malta
- Malpoggio**
- Piedonza
- Pianedo
- Ravara
- Ragolo

-  **Svizzera**
- [Engadina Alta](#)
- Bemist Pass
- Beas
- Calatina
- La Plan
- Maldalen
- Malja
- Pantolina
- S-charl
- Samedan
- Serkel Malta**
- Sia
- Silopiana
- Zemat
- Zusa
- [Engadina Bassa](#)
- Ardez
- Plaz
- Guarda
- Lahn
- Raboch/Wä
- Sarnath
- Sevel**
- Sert
- Susch
- Tasasp Valpenn
- Tettlin
- [Val Bregaglia](#)
- [Val Maira](#)
- [Valastachen](#)
-  **Italia**
- [Lago di Como](#)
- [Valcamonica](#)
- [Valchiavenna](#)
- [Val Venosta](#)
- [Piemonte](#)
- [Bergamo](#)

- [Bormio home page](#)

- [Lugno home page](#)

- [Tirano home page](#)

- [Sondrio home page](#)

- [Malpoggio home page](#)

- [Valchiavenna home page](#)

- [Valtellina home page](#)

- [Engadina home page](#)

- [Serkel Malta home page](#)

- [Sevel home page](#)

- [Valposchiavo home page](#)

- [Val Pusteria home page](#)

- [Val Bregaglia website](#)




www.booking.valtline.com

Storia delle
WEBCAM Valtline
in Alta Rezia

Guardale adesso tutte!



www.webcam.valtline.it



pandacam

pandacam@visualworking.com
www.visualworking.com/pandacam



(sopra) "Antica" immagine del passo del Forno verso Zernez.

(sotto) Durante le installazioni capita di diventare famosi nel mondo! www.Valtline.com fu la prima internet company nel 1995. Una lunga storia sino ad oggi! Spiccano le webcam, telecamere sempre più moderne delle quali oggi presentiamo una significativa rassegna, mentre le nuove PANDACAM rappresenteranno un vero balzo in avanti!



La prima webcam Valtline apparve nel secolo scorso sulla balausta di un terrazzo di Bormio! Una scatola stagna conteneva una macchina fotografica digitale e un telefono cellulare. Il server "telefonava" alla scatola ordinandole di scattare una foto e di trasmettergliela per trasferirla su una pagina web nel server stesso, immagine che Valtline mise sin da allora gratuitamente a disposizione di tutti!

Bormio, Centro, 2014/01/04 16:27:38



Vitali, Bormio, 2011/06/22 18:59:56



(sopra) La seconda storica webcam venne installata a Bormio in via Roma 87, su una finestra di Valtline: fu la prima IP cam!
(sotto) Poi la prima webcam in vetrina fece in modo che chi era distante potesse continuare, o anticipare, il piacere dello shopping (concept © Valtline)!

Bormio, Valtline, 2009/01/27 07:26:45



Bormio, Valtline, 2009/01/22 22:53:23



(sopra) La torre della Bajona simbolo di Bormio e alcuni campanili a Bormio !
(sotto) La Pista Stelvio illuminata per lo sci notturno.



(sopra) La splendida conca di Bormio d'estate.

(sotto) Il colpo d'occhio su Bormio 3000 e sulla mitica pista Stelvio di Bormio è spettacolare, e Coppa del Mondo, Campionati Mondiali e Olimpiadi lo dimostrano! A metà strada, a Bormio 2000, ci sono anche impianti e piste dedicati a bambini e principianti, mentre più in basso, ai 1700 metri del Ciuk e ai 1500 di SanPietro, si trovano tante altre possibilità.



(sopra) Molti conoscono lo sci estivo sulle stupende piste del Livrio, che scendevano fino al passo dello Stelvio.

(sotto) Solo pochi hanno potuto godere dello spettacolo in pieno inverno quando la strada dello Stelvio è chiusa, ma l'occhio della webcam restava ben aperto!



<https://www.baitdamighel.com/it/>

Guardala adesso!

Alle porte di Bormio, a Uzza, prima frazione salendo da Bormio verso Santa Caterina Valfurva sulla comoda pista ciclopedonale asfaltata e adatta a tutti. Qui si trova Bait da Mighel che ospita una webcam Valtline ad alta definizione.



A Santa Caterina Valfurva questo è l'arrivo della pista Deborah Compagnoni di giorno e di notte, pista realizzata in occasione dei Campionati Mondiali di sci 2005.

Isolaccia, Valtline, 2014/02/06 08:50:19



Isolaccia, Valtline, 2011/12/07 23:24:07




<https://www.vecom.it/realta3d/371/>
Guardala adesso!

La piazza centrale di Isolaccia, frazione del comune di Valdidentro sulla strada del passo Foscagno tra Bormio e Livigno.



Per andare da Bormio a Livigno si passa da Valdidentro valicando il passo Foscagno.



<https://www.webcamlive.it/grochim>
Guardala adesso!

Spettacolare veduta di Livigno dall'hotel Alexander, di giorno e di notte, in alta risoluzione!

Livigno, Centro, 2009/10/19 14:53:22



Guardala adesso!

Centro di Livigno dall'hotel Touring, la via dello Shopping, via Plan, d'estate e d'inverno



<https://www.webcam.it/colposchiavetto>
Guardala adesso!



Tirano e Pontresina sono collegate da Valposchiavo e **passo Bernina**, dove è installata una webcam Valtline che trasmette importanti immagini giorno e notte.

Miralago, Valtline, 2009/08/05 12:20:58



Viadotto, Brusio, 2010/12/05 16:55:39



(sopra) In Valposchiavo, splendido panorama sul lago di Poschiavo dalla stazione Miralago.
(sotto) Nel comune di Brusio si trova il celebre viadotto che consente di guadagnare quota al Trenino Rosso che sale dalla stazione di Tirano al passo Bernina e scende in Engadina.

Val di Rezzalo, 2011/06/15 08:25:43



Val di Rezzalo, 2010/12/11 09:23:34



Panorama della val di Rezzalo vista dal rifugio Baita Rezzalo, nel comune di Sondalo, in alta Valtellina.
Percorribile anche in bicicletta d'estate, e d'inverno splendido fuoripista
raggiungibile in funivia da Santa Caterina Valfurva.

Tirano, Stazioni, 2009/09/26 07:17:35



Aprica, Valtline, 2010/02/20 14:37:40



(sopra) Le 3 stazioni di Tirano: a sinistra terminal ferroviario Trenord x Milano. Di fronte terminal del Trenino Rosso Bernina Express che collega Valposchiavo ed Engadina. A sinistra dietro alla stazione Trenord si trovano i bus che collegano capillarmente l'Alta Valtellina di Bormio, Santa Caterina, Livigno, ecc.
(sotto) Webcam Valtline sulle piste da sci di Aprica.



(sopra) Panorama in Valmasino dall'hotel Miramonti sul Sasso Remenno e sul gruppo delle Sciore che arriva a 3275 metri (a sinistra l'hotel Sasso Remenno).
(sotto) Vista sulle stesse montagne in controcampo da Soglio, con Cengalo e Badile.

Forcola, Morbegno, 2010/09/29 14:39:58



Forcola, Morbegno, 2010/12/05 18:38:28



<https://www.webcamline.it/forcola.htm>
Guardala adesso!

Zona di Morbegno, comune di Forcola, vista da La Brace.
Le immagini registrate dalla webcam parlano da sole!

HOTEL LI ARNIGA - Località ARNIGA di Valdidentro (SO)
tra Bormio e Livigno

2010-10-25 EST 09:02:50



27-02-2010 10:25

VALGEROLA - Morbegno - Valtellina



(sopra) Il tornante di Arnoga sulla SS301 che collega Bormio, Valdidentro, passo Foscagno, Livigno. Il tornante incrocia un percorso ciclistico sterrato fantastico: la strada sterrata della Val Viola che porta in Valposchiavo, e la Decauville che porta ai laghi di Cancano. (sotto) Le piste di Pescegallo, in Valgerola, sopra a Morbegno.

Il Fuorn, Val Tline, 2010/11/08 07:39:30



Ofenpass, Valtline, 2011/02/16 07:17:19



(sopra) Webcam dall'hotel ristorante Il Fuorn sulla salita verso il passo del Forno, poco sopra al tunnel della Drossa per Livigno.

(sotto) Webcam dall'hotel ristorante Susom Givè ai 2300 metri del passo del Forno, in tedesco Ofenpass o Fuorn, che collega Zernezza a Val Mustair dove a Sta. Maria si incontra la strada dell'Umbrail che sale al passo Stelvio o scende a Bormio.

pandacam

Da 25 anni le nostre webcam offrono visione giorno e notte, trasmettono fotografie e immagini streaming in tempo reale, riconoscono oggetti, animali, persone, situazioni, ecc. Fanno e faranno tante altre cose avveniristiche, e puoi installarne una anche tu!

Scrivi a pandacam@visualworking.com



Bormio, piazza del Kuerc e pista Stelvio illuminata



Valtline
VEDE AVVISA INFORMA COMUNICA
www.valtline.com